

Equipaments i serveis

Oficina del Parc del Garraf i del Parc d'Olèrdola. La Pleta

Centre d'informació, venda de publicacions, exposició «El Garraf: bressol de l'espeleologia a Catalunya» i audiovisual multimèdia «Garraf. Parc Natural». Ctra. de Rat Penat a Plana Novella, km 3,5
08870 Sitges
Horari: tots els dies, de 10 a 15 h
Tel. 935 971 819
Fax 935 970 892
p.garrafi@diba.cat

Centre de Documentació del Parc del Garraf. Gavà

Museu de Gavà
Plaça Dolors Clúa, 13-14
08850 Gavà
Horari: de dimarts a divendres, de 9.30 a 13 i de 17 a 19 h
Tel. 93 638 25 70
p.garrafi.cdgvava@diba.cat

Centre de Documentació del Parc del Garraf. Vilanova i la Geltrú

Arxiu Històric Comarcal de Vilanova i la Geltrú
Carrer Font i Gomà, s/n
08800 Vilanova i la Geltrú
Horari: de dilluns a dijous, de 9.30 a 14 h i de 15.30 a 18 h; divendres, de 15.30 a 17 h
Tel. 938 930 013
p.garrafi.cdvilanova@diba.cat

Escola de Natura Can Grau

Estades pedagògiques per a grups escolars i cursos de cap de setmana.
Can Grau. Pista forestal asfaltada, d'Olivella a Plana Novella, km 3,5
08818 Olivella
Tel. 937 432 094
Atenció telefònica: laborables, de 9 a 13.30 h i de 16 a 19 h

p.garrafi.cangrau@diba.cat
Gestionat per Mòn Divers, tel. 600 058 802

Centre experimental de les arts. Vallgrassa

Informació del parc i organització d'activitats relacionades amb les arts.
Vallgrassa
Ctra. de Rat Penat a Plana Novella, km 6,5
08859 Begues
Horari: dissabtes, de 10 a 13 h i de 15 a 17 h; diumenges i festius, de 10 a 14 h; laborables, visites concertades.
Tel. 935 970 891
p.garrafi.vallgrassa@diba.cat
Gestionat per Brancal d'Art

Centre d'Activitats Ambientals Cal Ganxo

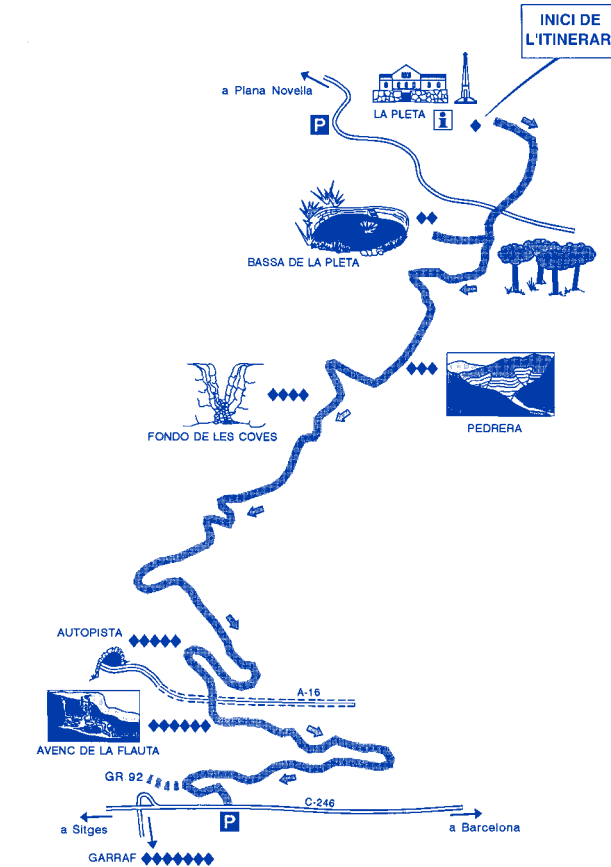
Informació del parc. Activitats d'educació ambiental. Estades amb activitats per a grups. Esports d'aventura.
Camí de Cal Ganxo, s/n
08860 Castelldefels
Horari: feiners, de 9 a 14 h i de 15 a 18 h; festius, de 10 a 14 h
Tel. 935 970 980 i 935 971 937
p.garrafi.calganxo@diba.cat

Oficina d'Informació La Sala. Olivella

Carrer Major, s/n
08818 Olivella
Horari: dissabtes i festius, de 10 a 15 h
Tel. 938 968 465
Gestionat per Jafra Natura

Centre d'Informació Petit Casal de Begues

Exposició permanent «Els colors del Garraf» i video-exposició permanent sobre L'Anella verda.
Passeig de l'Església, 1



08859 Begues
Horari: caps de setmana i festius, de 10 a 15 h
Tel. 936 392 509
p.garrafi.petitcasal@diba.cat
Gestionat per Jafra Natura

Centre d'Informació Casa del Terme. Sant Pere de Ribes

Sotarriba, s/n
08810 Sant Pere de Ribes
Horari: dissabtes, diumenges i festius, de 10 a 15 h. Entre el 21 de juny i el 21 de setembre, obert de dimarts a diumenge, de 10 a 15 h
Tel. 938 962 857

p.garrafi.ciribes@diba.cat
Gestionat per AGIS

Punt d'informació a Olesa de Bonesvalls

Plaça de l'Ajuntament, s/n
08795 Olesa de Bonesvalls
Horari: de dilluns a divendres, de 10 a 13 h i de 16 a 20.30 h
Tel. 938 984 375
p.garrafi.ciolesa@diba.cat

Granja Escola Can Pere. Sant Pere de Ribes

Casa de colònies amb 80 places.
Tallers agropecuaris,

3.500 m anada

GR 92

1 h i 30 min

Excursió molt fàcil que transcorre per senders, pistes i per carretera. El desnivell total és de 360 m, tots en descens.

És molt aconsellable que porteu calçat adequat i una cantimplora amb aigua, especialment durant els mesos més calorosos. Els prismàtics ens permetran observar millor la fauna i fruit de bones panoràmiques. No llenceu deixalles, no arrenqueu cap mena de planta i procureu no destorbar la fauna.

naturalistes i esportius.
Itineraris i jocs.
Masia can Pere de la Plana
Onze de Setembre, 16
08810 Sant Pere de Ribes
Horari: de dilluns a divendres, de 9 a 13 h i de 15.30 a 19 h
Tel. 938 960 827
p.garrafi.canpere@diba.cat

Observatori Astronòmic del Parc del Garraf

Activitats de divulgació, didàctica i investigació de l'astronomia i ciències afins.
Can Grau. Ctra. d'Olivella a

Plana Novella, km 3,5
08818 Olivella
Horari: visites concertades
p.garrafi.observatori@diba.cat
Gestionat per Espai Garraf, SL,
tel. 938 143 189

Servei de Parcs Naturals Diputació de Barcelona

Urgell, 187
08036 Barcelona
Tel. 934 022 428
Fax 934 022 926
www.diba.cat/parcsn
xarxaparc@diba.cat

Parc del Garraf

Excursions senyalitzades

Camí de les costes



◆ Camí de les costes

Aquest itinerari ens guia, des de l'interior del massís, a la seva façana litoral. Ens mostra, partint del Centre d'Informació de la Pleta, alguns dels aspectes més característics del paisatge natural del massís, així com també algunes de les activitats econòmiques que actualment s'hi desenvolupen. L'explotació del principal recurs natural del Parc, la roca calcària, i les vies de comunicació que la travessen ens provocaran inevitablement una reflexió sobre les necessitats de la nostra societat i la conservació del paisatge.

El camí va resseguint tota la carena d'una pedrera. És convenient no apropar-s'hi pel perill d'esllavissades. Es tracta d'un recorregut per a BTT.


Per tornar al punt de partida, caldrà refer el camí en sentit contrari.

És molt recomanable, abans d'iniciar l'itinerari, visitar el Centre d'Informació de la Pleta. L'audiovisual i l'exposició permanent que es mostra ens facilitaran les claus per comprendre millor el paisatge.

◆ La Pleta

Punt d'inici d'aquest itinerari.

Es tracta d'un antic pavelló de caça de la família Güell. Sorpren, en aquest edifici, la construcció cònica a la dreta de la façana principal, la funció de la qual era indicar el nivell d'aigua de la cisterna que cobreix. És obra del col·laborador de Gaudí Francesc Berenguer i Mestre. Més endavant es va convertir en un mas ramader, d'on probablement li ve el nom de pleta, fent referència al tancat que, davant de la casa, servia per recollir el bestiar que pasturava per la muntanya. Recentment ha estat adquirit per la Diputació de Barcelona i s'ha restaurat i acondicionat com a Oficina i Centre d'Informació del Parc Natural. En aquest equipament podem visitar una exposició sobre la pràctica de l'espeleologia al massís i assistir a la projecció de l'audiovisual sobre el Parc Natural del Garraf.


 *Iniciem el camí seguint una pista de sorra en direcció est, i passats uns tres-cents metres creuem la carretera. Ens trobem en el GR 92, que ens guiarà fins al final del nostre recorregut.*

Just en creuar la carretera, a la banda dreta del sender que seguim, a pocs metres i entre les antigues feixes del pla dels Vinyals, trobem una bassa artificial.

◆◆ La bassa

L'actual percepció del massís com un indret deshabitats és relativament moderna. Masies abandonades, feixes i corrals ens delaten l'activitat dels pobladors de temps enrere. Viure en un medi àrid implicava també la construcció de pous, cucons i basses on recollir o emmagatzemar aigua.


Actualment, aquestes construccions estan en desús per l'home. El seu interès és, però, igualment extraordinari. Es tracta de punts d'aigua o –el que és el mateix– de vida per a moltes espècies. Aquesta bassa artificial ens mostra algunes de les formes de vida que en treuen profit, com ara amfibis, invertebrats i plantes aquàtiques. Sovint, la presència d'individus d'aquestes espècies va estretament lligada a l'existència d'aigua a la bassa que, alhora, depèn de les condicions climàtiques de l'època.

 *Si seguim el camí trobem una pista forestal. Hi avancem deixant, a l'esquerra, una residència i cementiri de gossos. Una barana ens adverteix de la presència d'una pedrera. A partir d'ara caldrà anar en compte i no acostar-nos massa al marge esquerre del camí, pel perill d'esllavissades.*

◆◆◆ La pedrera

Les activitats econòmiques que l'home ha anat desenvolupant en el massís han estat, sempre, molt intenses. Temps enrere, l'economia dels pobladors es basava, principalment, en el conreu de la vinya. Menys importants van ser altres tipus de conreus, com els de cereals, o les explotacions ramaderes.


Actualment, l'activitat econòmica principal és l'extracció de la roca calcària en pedreres per transformar-la en grava i per a la producció de ciment i calç. Tant a l'interior com al litoral, seguint la circumval·lació del massís, trobem explotacions en funcionament o ja abandonades. La primera pedrera del Garraf és la que es troba al fondo de Vallcarca i data de 1903.

 *La pista ens guia entre la pedrera, a la banda esquerra del camí, i un barranc, a la dreta.*

◆◆◆◆ Fondo de les Coves

Al massís s'ha emprat tradicionalment la paraula fondo per designar les valls càrstiques que l'aigua ha anat modelant mitjançant processos d'erosió física. Es tracta, de fet, de barrancs modelats per les pluges torrencials característiques de la tardor mediterrània. La riera del fondo de les Coves, que resseguint per la part alta, entre el pla dels Vinyals i la serra dels Pins, desemboca a Garraf. Les parets abruptes i la rica vegetació conformen un excel·lent paisatge de gran valor ecològic.

El fondo de les Coves rep el seu nom pels Covarrons, set petites cavitats que podreu observar a la paret de l'altra banda del barranc. Actualment, el lloc on conflueix el fondo de les Coves amb la riera de Garraf es troba ocupat per una pedrera.


 *La pista, que va planejant fins al poble de Garraf, és l'antic camí carreter, ample i amb marges de contenció fets de pedra. La mar ens acompanyarà fins a la nostra arribada al poble.*

◆◆◆◆ L'autopista i les vies de comunicació

El massís ha estat, des de sempre, un obstacle natural per a les comunicacions i els desplaçaments entre els pobles que l'envolten. El camí ral, que travessa el Garraf per l'interior (Begues i Olesa de Bonesvalls) i el camí de les costes (l'actual C-246) van ser l'origen de les actuals vies de comunicació.

Tot i les distàncies relativament curtes, els traçats accidentats no permetien que els viatges dediquessin menys de dotze hores en recórrer el trajecte entre Barcelona i Sitges. L'arribada del ferrocarril, el 1881, la construcció de la carretera de les costes i, més recentment, l'autopista A-16 han suposat la definitiva connexió entre les comarques del nord i les del sud del massís.


La construcció de l'autopista del Garraf es va dur a terme tenint en compte el desenvolupament econòmic dels pobles que envolten el massís i el pla de protecció del Parc Natural.

 *Seguim baixant el sender i en la corba a l'esquerra, just al marge dret del camí, s'obre, entre blocs de roca calcària, l'avenc de la Flauta.*

◆◆◆◆◆ Avenc de la Flauta


La roca calcària ha patit processos de dissolució química per part de l'aigua de la pluja i ha donat lloc a l'anomenat relleu càrstic o carst. Un dels elements més espectaculars del carst del Garraf són els avencs, formats per pous, galeries i sales. Estalactites, estalagmites, columnes, banderes i colades decoren, en molts casos, l'interior d'aquestes cavitats subterrànies.

D'altra banda, les especials condicions ambientals (foscor, humitat elevada...) i l'aïllament en què es troben moltes cavitats fan que, en el seu interior, trobem ecosistemes únics i molt fràgils que cal conservar. L'avenc de la Flauta (14 m) és una petita cavitat que presenta la boca obstruïda. Aquesta situació fa que, com succeeix en moltes altres ocasions, desconeguem la profunditat real de molts avencs.

 *Quan el camí arriba a la carretera de les costes (C-246), podem travessar per un pas subterrani fins al poble o bé podem baixar fins a l'aparcament que hi ha al costat de la carretera i molt proper al poble de Garraf.*

◆◆◆◆◆ Garraf

El petit nucli urbà de Garraf, dependent de Sitges, es troba a la cala on desemboca el torrent de Garraf. El poble emmarcat pels penya-segats, el port i la mar són alguns dels aspectes que configuren un paisatge pintoresc amb força atractiu turístic. El port va ser construït l'any 1902 per tal de transportar la roca extreta a les pedreres. Més endavant, es reformà com a port esportiu. A Garraf trobem algunes construccions ben curioses, com el Celler Güell (obra d'Antoni Gaudí) i el Castellot, restes d'una antiga torre de defensa contra els pirates àrabs que solcaven aquestes costes.

 *Aquest itinerari també es pot iniciar des del mateix poble de Garraf o des de l'aparcament a peu de carretera, on hi ha un cartell informatiu tot seguint el GR 92.*

A Garraf hi ha estació de tren de la línia Barcelona-Vilanova i la Geltrú. Per tornar al punt de partida de l'itinerari, caldrà desfer el mateix camí, seguint les fites del GR 92.