

Dossier de premsa turístic 2021

CATALÀ

sitges
anytime.com



Ajuntament de Sitges



BIOSPHERE
certified destination

Welcome to Sitges



Cosmopolita, creativa, diversa, respectuosa i bolcada al mar. Així és Sitges, l'indret que inspirà el modernisme català i que segueix inspirant any rere any milions de turistes i visitants d'arreu del món.

Per a molts, el secret rau a les seves 26 platges de sorra fina. Per a d'altres, els més de 300 dies de sol a l'any. Però a Sitges, anem més enllà. Som gastronomia local, cultura, festes, tradicions, compres i esport. Som un destí accessible i de qualitat. Sitges afavoreix; i el caràcter amable dels nostres habitants enamora. Perquè si véns a Sitges, ets de Sitges.

Que no t'ho expliquin pas.

Ubicació i transport

Tant si et mous per terra com si viatges per mar o per l'aire, vinguis d'on vinguis, som a prop. Sitges és punt de partida estratègic i privilegiat per a descobrir els millors indrets d'interès de Catalunya.

Sitges és a la comarca del Garraf i a tan sols 35km de Barcelona, entre les muntanyes del Parc del Garraf, les vinyes del Penedès i el mar Mediterrani.

Descarrega't el mapa turístic de Sitges aquí:

<https://bit.ly/3qew7N6>

Com arribar:

<https://bit.ly/2LgxADN>

Sitges és a...

35 min. de Barcelona

25 min. de l'Aeroport de Barcelona

45 min. de l'Aeroport de Reus

35 min. de l'Estació AVE Barcelona

45 min. de l'Estació AVE Tarragona

35 min. del Port de Barcelona





La distància no pot ser-ne una excusa. Sitges està molt ben comunicada.

En **avió**, l'aeroport més proper és el Josep Tarradellas Barcelona-El Prat a 28 kilòmetres de Barcelona. L'aeroport de Reus es troba a 67 km i l'aeroport de Girona, a 135km.

Per tal d'arribar a Sitges en **cotxe** és necessari accedir a l'autopista C-32 Pau Casals per la sortida 30, la carretera C-31 per les Costes del Garraf o les autopistes AP-7 i AP-2 en direcció a Barcelona.

Les línies de tren amb parada a Sitges són la R2-Sud i la R14 de Rodalies Renfe. Una altra opció és agafar la R15 amb parada a Sant Vicenç de Calders i fer transbordament.

El transport en **autobús**, pot fer-se des dels diferents punts de Catalunya amb les companyies Monbus i Hispano Igualadina.

Disposem de tres ports esportius als quals accedir-hi en **vaixell**, segons les dimensions establertes.

Els nostres 29.307 habitants* disposen, a poques passes, de localitzacions Patrimoni de la Humanitat com el monestir de Poblet, el conjunt de restes arqueològiques de Tarragona o les obres modernistes d'Antoni Gaudí. A més a més, **als voltants de Sitges** hi ha molt per veure. Visita la muntanya de Montserrat, el Camp Nou del Futbol Club Barcelona i els parcs d'atraccions del Tibidabo i PortAventura World.

Més informació aquí:

<https://bit.ly/3bwuZ35> <https://bit.ly/3ntGr1H>

*Institut Nacional d'Estadística, 2019.

01. Platges i ports

Troba la teva platja

Sitges té platges urbanes i familiars, de fàcil accés amb transport públic. Cales petites de color turquesa. Platges d'ambient LGBTI. Platges per a fer esport, per a relaxar-se i per a endur-te la teva mascota. En total, els 17km de costa i les 26 platges de Sitges formen un espai mediterrani natural, marítim i envoltat de la natura del Parc del Garraf.

Totes les platges de Sitges compten amb certificacions de qualitat com la ISO 14.001, la EMAS i l'adhesió al compromís Biosphere, que en certifica la seva implicació amb la sostenibilitat turística.

Durant el 2020, Sitges va rebre la distinció de 5 banderes blaves per a les platges de la Marina d'Aiguadolç, la Barra, la Ribera, Les Botigues i Sant Sebastià. Amb aquesta distinció, Sitges ha estat el municipi que ha obtingut més banderes blaves a la província de Barcelona.

Les platges de Sitges disposen de serveis i instal·lacions que faciliten l'accés de les persones amb mobilitat reduïda, nens i adults. Zones de dutxes, socorrisme, aparcament, guinguetes a la vora del mar i fins i tot concerts en directe i DJs en viu. Són platges de sorra daurada, fina, amb descensos de profunditat suau i sense perills rocallosos.



01. Platges i ports

La platja del Garraf destaca per las casetes de pescadors dels anys 30 a primera línia de mar, que li ofereixen una imatge ben especial i que ha estat escenari de nombroses pel·lícules i anuncis de marques conegudes com Freixenet, Booking, Qatar Airways, Audi, Coca Cola, Argal o pel·lícules com Kràmpack. Aquestes casetes han estat declarades Bé Cultural d'Interès Local per l'Ajuntament de Sitges. Davant de la platja de la Ribera, hi trobem la primera guingueta (*chiringuito* en castellà) d'Espanya, creada el 1913 pel capità Calafell, anomenat així degut a l'expressió cubana per a demanar un cafè (*chiringo*).

Esdeveniments anuals destacats

- **Verge del Carme.** Festes en honor a la patrona dels mariners amb processons i ofrenes florals, el 16 de juliol.
- **Concerts.** Les tardes d'estiu, les guinguetes de les platges de Sitges ofereixen concerts en directe per a tots el públics.
- **Campionat de Rugbi Platja.**

Coneix més sobre les platges a: <https://bit.ly/2MWxK3H>

Més informació sobre l'estat de les platges a temps real (servei disponible durant la temporada de bany): <https://bit.ly/3oAZk47>

La **Associació Turística de Serveis de Platges de Sitges** és l'entitat que aplega als concessionaris dels serveis de les platges de Sitges; 30 guinguetes i més de 350 professionals.

www.platgessitges.com

FB: @PlatgesdeSitges

IG: @platgessitges

TW: @PlatgesSitges









01. Platges i ports

Aiguadolç

Tranquil·la, familiar i amb una estratègica ubicació al costat del port d'Aiguadolç, aquesta platja és una aposta segura. Accessible a peu des del centre urbà però situada a un extrem del municipi, té el valor afegit de trobar-se en un entorn natural que li confereix personalitat i la protegeix del vent.



-  **Superfície:** 5.900 m². **Llargada:** 145 m.
Límit: Est: penya-segat. Oest: espigó i vial d'accés al port.
-  **Senyalització:** Platja abalisada 200 m. Abalisament de seguretat als espigons. Bandera de bany. Panells informatius dels serveis d'aquesta platja. Senyals de prohibició de gossos. ISO 14001 i SICTED (distintiu de qualitat turística). Distintiu EMAS.
-  **Punts de socors:** Una sala de cures. Un vestuari. Una cadira d'intervenció immediata. Calendari de salvament: Del 24 de juny a l'1 de juliol i de l'1 al 6 de setembre, 10, 11, 17, 18 i del 23 al 25 de setembre de 11:00 h a 18:00 h. Del 2 de juliol al 31 d'agost, de 11:00 h a 19:00 h.
-  **Accessos a la platja:** Autopista A-16, sortida Sitges nord. Ctra. C-246. Ctra. BV-21111, que connecta amb Vilafranca del Penedès.
-  **Autobusos:** Empresa MONNIC, línia Barcelona-Sitges per l'autopista A-16 (parada zona Oasis). Autobús urbà. (Parada a 100 metres de la platja).
-  **RENFE:** Plaça de l'Estació, a 1200 m.
-  **Aparcaments:** Zona blava.
-  **WC:** Un de fixe i una cabina sanitària adaptada.
-  **Dutxes:** Vuit dutxes normals.
-  **Passarel·les per a persones amb discapacitat:** Sí. I servei de cadira de bany.




01. Platges i ports

Balmins

La platja de Balmins gaudeix d'una ubicació privilegiada entre el port d'Aiguadolç i el casc antic. És urbana, però amb un entorn natural que dóna forma a tres petites cales amb vistes al *skyline* (perfil) més fotogràfic de Sitges. Balmins, on s'hi practica el nudisme, és un exemple d'allò que representa Sitges: una platja oberta, divertida i plena de color, on tothom és benvingut i on es respira un aire de llibertat que no és fàcil de trobar.

info@calabalmins.com <http://www.calabalmins.com>
Cala Balmins, 08870-Sitges, Barcelona (Espanya)



-  **Superfície:** 2.440 m². **Llargada:** 240 m.
Límit: Est: penya-segat i Port d'Aiguadolç.
Oest: Punta de les Mabres.
-  **Senyalització:** Platja abalisada 200 m. Bandera de bany. ISO 14.001. Panells informatius dels serveis d'aquesta platja. Senyals de prohibició de gossos. Distintiu EMAS.
-  **Punts de socors:** Una cadira d'intervenció immediata. Un punt d'intervenció immediat tipus «torre sitgetana». Calendari de salvament: Del 24 de juny a l'1 de juliol i de l'1 al 6 de setembre, 10, 11, 17, 18 i del 23 al 25 de setembre de 11:00 h a 18:00 h. Del 2 de juliol al 31 d'agost, de 11:00 h a 19:00 h.
-  **Accessos a la platja:** Autopista C-32, sortida Sitges centre. Ctra. C-246. Ctra. BV-21111, que connecta amb Vilafranca del Penedès.
-  **Autobusos:** Empresa: MON-BUS, línia Barcelona-Sitges per autopista C-32 (parada Parc Can Robert). Autobús urbà. (Parada a 100 metres de la platja).
-  **RENFE:** Plaça de l'estació, a 800 m.
-  **Aparcaments:** Gratuïts.
-  **WC:** Una cabina adaptada.
-  **Dutxes:** Amb sistema de targeta. Tres dutxes normals i una d'adaptada.
-  **Passarel·les per a persones amb discapacitat:** Sí.











01. Platges i ports

Barra

Coneguda com la platja dels quatre illots, aquesta platja, on la sorra i el mar semblen dibuixar un cor, és una opció animada i familiar per a passar-hi el matí, la tarda o tot el dia.

Mai no hi falten serveis ni animació.



-  **Superfície:** 13.315 m². **Llargada:** 390 m.
Límit: Est: espigó i platja de la Riera Xica. Oest: espigó i platja de Terramar.
-  **Senyalització:** Platja abalisada 200 m. Bandera de bany. Panells informatius dels serveis d'aquesta platja. Senyals de prohibició de gossos. ISO 14001 i SICTED (distintiu de qualitat turística). Distintiu EMAS.
-  **Punts de socors:** Torre d'intervenció immediata tipus «torre sitgetana». Calendari de salvament: Del 24 de juny a l'1 de juliol i de l'1 al 6 de setembre, 10, 11, 17, 18 i del 23 al 25 de setembre de 11:00 h a 18:00 h. Del 2 de juliol al 31 d'agost, de 11:00 h a 19:00 h.
-  **Accessos a la platja:** Autopista C-32, sortida Sitges centre. Ctra. C-246 autovia de Castelldefels. Ctra. BV-21111, que connecta amb Vilafranca del Penedès.
-  **Autobusos:** Empresa MON-BUS, línia Barcelona-Sitges per l'autopista C-32 (parada zona Can Robert). Autobús urbà (parada a la platja).
-  **RENFE:** Estació a 2000 m.
-  **Aparcament:** Zona blava.
-  **WC:** Una cabina normal i una d'adaptada.
-  **Dutxes:** Quatre dutxes.
-  **Passarel·les per a persones amb discapacitat:** Sí. I servei de cadira de bany.

01. Platges i ports

Bassa Rodona

La platja urbana amb més color i ambient. Un indret per a veure i ser vist, amb un públic majoritàriament LGTBI. Força concorreguda durant l'estiu, sempre és un bon termòmetre de la ciutat i un bon lloc per a entendre perquè Sitges és especial.







-  **Superfície:** 13.315 m². **Llargada:** 390 m.
Límit: Est: espigó i platja de la Riera Xica. Oest: espigó i platja de Terramar.
-  **Senyalització:** Platja abalisada 200 m. Bandera de bany. Panells informatius dels serveis d'aquesta platja. Senyals de prohibició de gossos. Abalisament de seguretat als espigons. ISO 14001 i Certificat Biosphere. Distintiu EMAS.
-  **Punts de socors:** Torre d'intervenció immediata tipus «torre sitgetana», situada a l'espigó que limita amb la platja de l'Estanyol.
-  **Accessos a la platja:** Autopista C-32, sortida Sitges centre. Ctra. C-246 autovia de Castelldefels. Ctra. BV-21111, que connecta amb Vilafranca del Penedès.
-  **Autobusos:** Empresa MON-BUS, línia Barcelona-Sitges per l'autopista C-32 (parada Can Robert).
-  **RENFE:** Estació a 800 m.
-  **Aparcament:** Zona blava.
-  **WC:** Un de fixe situat al passeig, davant de la platja.
-  **Dutxes:** Vuit dutxes normals.
-  **Passarel·les per a persones amb discapacitat:** Sí.

01. Platges i ports

Platja de l'Home Mort

Una de les primeres platges considerades d'ambient LGTBI del món. Parlem del 1930... Situada al bell mig del parc natural, ofereix un escenari natural on no cal portar el vestit de bany. S'hi accedeix des de l'aparcament de l'antiga discoteca Atlàntida. Però l'esforç bé val la pena. A més a més, la guingueta de la platja garanteix bona música i un bon ambient.












-  **Superfície:** 460 m². **Llargada:** 275 m.
-  **Senyalització:** Platja abalisada 200 m. Un canal d'entrada i sortida d'embarcacions. Resta prohibit portar-hi animals de companyia a zones i llocs públics de bany, a la sorra i a l'aigua, excepte gossos guia. Platja certificada amb els distintius EMAS i ISO 14001.
-  **Punts de socors:** No disposa de servei de salvament. Disposa d'un punt de SOS.
-  **Accessos a la platja:** Per damunt del penya-segat, de difícil accés.
-  **Autobusos:** No.
-  **RENFE:** No.
-  **Aparcament:** No.
-  **WC:** No.
-  **Dutxes:** No.
-  **Passarel·les per a persones amb discapacitat:** No.

01. Platges i ports

Cala Ginesta

Una de les platges més petites de Sitges, amb aigua pel davant i vaixells pel darrere. Situada al costat del port esportiu Ginesta, ofereix una opció aïllada i per tant, tranquil·la. També pot ser el punt de sortida o d'arribada d'una excursió al Parc del Garraf. S'hi pot arribar a la cala a peu, deixant el cotxe a la carretera o dins del port.



-  **Superfície:** 2.970 m². **Llargada:** 100 m.
Límit: Est: espigó i tanca del port. Oest: penya-segat.
-  **Senyalització:** Platja abalisada 200 m. No hi ha canal d'entrada i sortida d'embarcacions. Resta prohibit dur animals de companyia a les zones i llocs públics de bany, a la sorra i a l'aigua, excepte gossos guia. Platja certificada amb els distintius EMAS, ISO 14001 i Certificat Biosphere.
-  **Punts de socors:** Una cadira d'intervenció immediata. Té un punt de SOS.
-  **Accessos a la platja:** C-31 i C-32.
-  **Autobusos:** No.
-  **RENFE:** No.
-  **Aparcaments:** De pagament.
-  **WC:** Una cabina adaptada.
-  **Dutxes:** Dues dutxes normals.

01. Platges i ports

Cala Morisca

Una de les platges més emblemàtiques de Sitges, on el vestit de bany és opcional. La cala situada entre els penya-segats del Parc del Garraf ofereix un aspecte semisalvatge i un bany en aigües transparents. Habitualment visitada per parelles i grups d'amics, s'hi pot accedir a peu des de la carretera C-31 o bé deixant el cotxe a l'aparcament de pagament del restaurant.













-  **Superfície:** 1.940 m². **Llargada:** 140 m.
Límit: Est i oest: penya-segat. Nord: via del tren.
-  **Senyalització:** Platja abalisada 200 m. Un canal d'entrada i sortida d'embarcacions. Resta prohibit dur animals de companyia a les zones i llocs públics de bany, a la sorra i a l'aigua, excepte gossos guia. Platja certificada amb els distintius EMAS, ISO 14001 i BIOSPHERE.
-  **Punts de socors:** Una cadira d'intervenció immediata. Té un punt de SOS.
-  **Accessos a la platja:** C-31.
-  **Autobusos:** No.
-  **RENFE:** No.
-  **Aparcaments:** De pagament.
-  **WC:** Dues cabines sanitàries normals.
-  **Dutxes:** Dues dutxes normals.
-  **Passarel·les per a persones amb discapacitat:** No.

01. Platges i ports

Cap de Grills

Situada a l'extrem oest del centre urbà, la seva ubicació i el fet que en lloc de sorra hi hagi pedres arrodonides, en garanteixen la tranquil·litat i una solitud difícils de trobar a d'altres cales. Aquí, com passa a Balmins, hi conviuen naturistes i gent amb vestit de bany. El *Beach Club Hola* hi posa l'ambient i el sabor, especialment a les tardes i durant les postes de sol de diumenge.







-  **Superfície:** 2.000 m². **Llargada:** 550 m.
Límit: Est: riera de Sant Pere de Ribes. Oest: platja de l'Home Mort.
-  **Senyalització:** Canal d'entrada i sortida d'embarcacions: Un pantalà flotant. S'hi poden dur animals de companyia.
-  **Punts de socors:** No disposa de servei de salvament.
-  **Accessos a la platja:** Per la carretera d'accés al Club de Golf Terramar.
-  **Autobusos:** No.
-  **RENFE:** No.
-  **Aparcaments:** Gratuït.
-  **WC:** Dos mòduls.
-  **Dutxes:** Dues dutxes normals.
-  **Passarel·les per a persones amb discapacitat:** No.

01. Platges i ports

Desenrocada

Situada al costat de la platja de l'Home Mort, hi comparteix l'entorn natural privilegiat, al qual només s'hi pot accedir a peu. No cal portar vestit de bany. El seu públic és majoritàriament LGTBIQ.













-  **Superfície:** 642 m². **Llargada:** 100 m.
-  **Senyalització:** Platja abalisada 200 m. No hi ha canal d'entrada i sortida d'embarcacions. Resta prohibit dur animals de companyia a les zones i llocs públics de bany, a la sorra i a l'aigua, excepte gossos guia. Platja certificada amb els distintius EMAS i ISO 14001.
-  **Punts de socors:** No disposa de servei de salvament. Disposa d'un punt de SOS.
-  **Accessos a la platja:** Per sobre del penya-segat i d'accés difícil.
-  **Autobusos:** No.
-  **RENFE:** No.
-  **Aparcaments:** No.
-  **WC:** No.
-  **Dutxes:** No.
-  **Passarel·les per a persones amb discapacitat:** No.

01. Platges i ports

Estanyol

Platja urbana situada davant del barri del Vinyet, en ple passeig marítim. Amb 366 metres, és una de les més llargues. D'ambient familiar, ofereix diversió a l'estiu gràcies als seus patins aquàtics.













-  **Superfície:** 7.280 m². **Llargada:** 365 m.
Límit: Est: espigó i platja de la Bassa Reial-Club.
Oest: espigó i platja de la Riera Xica.
-  **Senyalització:** Platja abalisada 200 m. Bandera de bany. Abalisament de seguretat als espigons. Panells informatius dels serveis d'aquesta platja. Senyals de prohibició de gossos. ISO 14001 i Certificat Biosphere. Distintiu EMAS.
-  **Punts de socors:** Torre d'intervenció immediata tipus «torre sitgetana», situada a l'espigó que limita amb la platja de la Riera Xica.
-  **Accessos a la platja:** Autopista C-32, sortida Sitges centre. Ctra. C-246 autovia de Castelldefels. Ctra. BV-21111, que connecta amb Vilafranca del Penedès.
-  **Autobusos:** Empresa MON-BUS, línia Barcelona-Sitges per l'autopista C-32 (parada Can Robert). Autobús urbà (parada a 50 metres de la platja).
-  **RENFE:** Estació a 900 m.
-  **Aparcaments:** Zona blava.
-  **WC:** Dues cabines sanitàries normals i una d'adaptada.
-  **Dutxes:** 10 dutxes normals.
-  **Passarel·les per a persones amb discapacitat:** Sí.

01. Platges i ports

Fragata

Una de las platges urbanes més populars. Situada al peu de l'església parroquial de Sant Bartomeu i Santa Tecla, atrau principalment gent jove. Ubicada al costat del Club Nàutic, és a més a més, la platja preferida dels aficionats al voleibol.



-  **Superfície:** 7.540 m². **Llargada:** 85 m.
Límit: Est: espigó de Llevant i Club Nàutic
Oest: espigó i platja de la Ribera.
-  **Senyalització:** Platja abalisada 200 m. Bandera de bany. Panells informatius dels serveis d'aquesta platja. Senyals de prohibició de gossos. ISO 14001 i Certificat Biosphere. Distintiu EMAS.
-  **Punts de socors:** Un punt d'intervenció immediat tipus «torre sitgetana», situat a l'espigó que limita amb la platja de la Ribera.
-  **Accessos a la platja:** Autopista C-32, sortida Sitges centre. Ctra. C-246 autovia de Castelldefels. Ctra. BV-21111, que connecta amb Vilafranca del Penedès.
-  **Autobusos:** Empresa MON-BUS, línia Barcelona-Sitges per l'autopista C-32 (parada zona Can Robert).
-  **RENFE:** Estació a 600 m.
-  **Aparcaments:** No.
-  **WC:** Dues cabines sanitàries normals i una d'adaptada.
-  **Dutxes:** Vuit dutxes normals.
-  **Passarel·les per a persones amb discapacitat:** Sí.

01. Platges i ports

Garraf

Una altra gran opció per a alternar amb les platges urbanes. Situada al nucli urbà del Garraf, és una platja amb un encant especial, marcada per l'*skyline* (el perfil) únic que conformen les 33 cabanes de pescadors i antics operadors de la línia de ferrocarril situada entre la sorra i les muntanyes de la serra de Coma Roja. Tranquil·la i familiar, es troba a només 15 minuts en cotxe de Barcelona i té parada de tren.










-  **Superfície:** 12.135 m². **Llargada:** 380 m.
Límit: Est: penya-segat de la Falconera.
Oest: nucli del poble de Garraf.
-  **Senyalització:** Platja abalisada 200 m. Bandera de bany.
Panells informatius dels serveis d'aquesta platja. Senyals de prohibició de gossos. Balisa de seguretat a la zona del penya-segat. ISO 14001 i Certificat Biosphere. Distintiu EMAS.
-  **Punts de socors:** Una sala de cures fixe.
Una cadira d'intervenció immediata.
-  **Accessos a la platja:** Ctra. C-246.
-  **Autobusos:** Empresa Transport Ciutat Comtal. Sortida des de l'estació de RENFE de Sitges i Castelldefels.
-  **RENFE:** Baixador del Garraf, a 25 m.
-  **Aparcaments:** Zona blava, limitat.
-  **WC:** Dues cabines sanitàries normals i una d'adaptada.
-  **Dutxes:** 18 dutxes normals i 1 d'adaptada.
-  **Passarel·les per a persones amb discapacitat:** Sí.
I servei de cadira de bany.

01. Platges i ports

Les Anquines

Ubicada just al davant de l'hotel Terramar, es tracta d'una platja que fou creada de forma artificial als anys 20, precisament per a donar servei a l'hotel. Abraçada per dos espigons de pedra, la fisonomia de la platja de Les Anquines afavoreix el bany amb poques onades i hi van moltes famílies.













-  **Superfície:** 5.190 m². **Llargada:** 160 m.
Límit: Est: espigó i platja de Terramar. Oest: espigó.
- Senyalització:** Platja abalisada 200 m. Bandera de bany.
-  Panells informatius dels serveis d'aquesta platja. Senyals de prohibició de gossos. ISO 14001 i Certificat Biosphere. Distintiu EMAS.
-  **Punts de socors:** Cadira d'intervenció immediata.
-  **Accessos a la platja:** Autopista C-32, sortida Sitges centre. Ctra. C-246 autovia de Castelldefels. Ctra. BV-21111, que connecta amb Vilafranca del Penedès.
-  **Autobusos:** Empresa MON-BUS, línia Barcelona-Sitges per l'autopista C-32 (parada zona Can Robert). Autobús urbà (amb parada a la platja mateix).
-  **RENFE:** Estació a 2600 m.
-  **Aparcaments:** Zona blava.
-  **WC:** Una cabina sanitària adaptada.
-  **Dutxes:** Sis dutxes normals.
-  **Passarel·les per a persones amb discapacitat:** Sí.

01. Platges i ports

Les Botigues

La platja més gran de Sitges, de gairebé un kilòmetre i mig de llargada. Es troba al nucli urbà de Les Botigues, entre la carretera C-32 i la via del tren, i és una bona opció per a canviar d'escenari i de ritme. Familiar però també ideal per a joves i per a parelles, amb tot tipus de serveis i fins a sis guinguetes a la sorra.













-  **Superfície:** 136.000 m². **Llargada:** 1.415 m.
Límit: Est: platges de Castelldefels. Oest: espigó del port de Cala Ginesta.
-  **Senyalització:** Platja abalisada 200 m. Bandera de bany. Panells informatius dels serveis d'aquesta platja. Senyals de prohibició de gossos. ISO 14001 i Certificació Biosphere. Distintiu EMAS.
-  **Punts de socors:** Dues sales de cures amb vestuari. Tres cadires d'intervenció immediata.
-  **Accessos a la platja:** C-246, autovia de Castelldefels.
-  **Autobusos:** Empresa Transport Ciutat Comtal. Sortida des de l'estació de RENFE de Sitges i Castelldefels.
-  **RENFE:** A 2 km, Baixador de Castelldefels.
-  **Aparcaments:** Gratuït.
-  **WC:** Sis cabines sanitàries, quatre de normals i dues d'adaptades.
-  **Dutxes:** 20 dutxes normals.
-  **Passarel·les per a persones amb discapacitat:** Sí. I servei de cadira de bany.

01. Platges i ports

Ribera

Una de les platges més cèntriques i per tant més concorregudes. Amb ambient durant tot l'any, és un lloc estratègic per a començar o per a acabar el dia. Tot queda a prop. Tot comença i tot acaba aquí.








-  **Superfície:** 8.085 m². **Llargada:** 260 m.
Límit: Est: Espigó i platja de la Fragata. Oest: Espigó i platja de la Bassa Rodona.
-  **Senyalització:** Platja abalisada 200 m. Bandera de bany. Panells informatius dels serveis d'aquesta platja. Senyals de prohibició de gossos. Abalisament de seguretat als espigons. ISO 14001 i Certificat Biosphere. Distintiu EMAS.
-  **Punts de socors:** Una sala de cures. Un vestuari situat a l'espigó que limita amb la platja de la Bassa Rodona.
-  **Accessos a la platja:** Autopista C-32, sortida Sitges centre. Ctra. C-246 autovia de Castelldefels. Ctra. BV-21111, que connecta amb Vilafranca del Penedès.
-  **Autobusos:** Empresa MON-BUS, línia Barcelona-Sitges per l'autopista C-32 (parada zona Can Robert).
-  **RENFE:** Estació a 600 m.
-  **Aparcaments:** Zona blava.
-  **WC:** Dues cabines sanitàries normals i una d'adaptada.
-  **Dutxes:** 10 dutxes normals.
-  **Passarel·les per a persones amb discapacitat:** Sí. Servei de cadira de bany.

01. Platges i ports

Riera Xica

Situada al costat de la platja de l'Estanyol, és una altra bona opció de platja urbana, menys concorreguda que les considerades més cèntriques. Familiar i tranquil·la, és una molt bona opció, especialment en ple estiu.




-  **Superfície:** 2.305 m². **Llargada:** 320 m.
Límit: Est: espigó i platja de l'Estanyol.
Oest: espigó i platja de la Barra.
-  **Senyalització:** Platja abalisada 200 m. Bandera de bany. Abalisament de seguretat als espigons. Panells informatius dels serveis d'aquesta platja. Senyals de prohibició de gossos. ISO 14001 i Certificat Biosphere. Distintiu EMAS.
-  **Punts de socors:** Torre d'intervenció immediata tipus «torre sitgetana», situada a l'espigó que limita amb la platja de la Barra.
-  **Accessos a la platja:** Autopista C-32, sortida Sitges centre. Ctra. C-246 autovia de Castelldefels. Ctra. BV-21111, que connecta amb Vilafranca del Penedès.
-  **Autobusos:** Empresa MON-BUS, línia Barcelona-Sitges per l'autopista C-32 (parada zona Can Robert). Autobús urbà (parada a 50 metres de la platja).
-  **RENFE:** Estació a 1600 m.
-  **Aparcaments:** Zona blava.
-  **WC:** Una cabina sanitària normal.
-  **Dutxes:** Vuit dutxes normals.
-  **Passarel·les per a persones amb discapacitat:** Sí.

01. Platges i ports

Sant Sebastià

Si cerques una platja familiar on compartir espai entre gent de la ciutat, aquesta és una de les millors opcions. De tradició marinera, como el barri on es troba, la platja de Sant Sebastià té vistes privilegiades de l'església de Sant Bartomeu i és punt d'entrada o de sortida per tal de visitar el casc antic de Sitges.













-  **Superfície:** 3.615 m². **Largo:** 205 m.
Límit: Est: Parc infantil i Av. Balmins.
Oest: Baluard Vidal i Quadras.
-  **Senyalització:** Platja abalisada 200 m. Bandera de bany. Panells informatius dels serveis d'aquesta platja. Senyals de prohibició de gossos. Abalisament de seguretat als espigons. ISO 14001, Bandera Blava i Certificat Biosphere. Distintiu EMAS.
-  **Punts de socors:** Un punt d'intervenció immediat tipus «torre sitgetana».
-  **Accessos a la platja:** Autopista C-32, sortida Sitges centre. Ctra. C-246 autovia de Castelldefels. Ctra. BV-21111, que connecta amb Vilafranca del Penedès.
-  **Autobusos:** Empresa MON-BUS, línia Barcelona-Sitges per l'autopista C-32 (parada zona Can Robert). Autobús urbà (parada a 25 metres de la platja).
-  **RENFE:** Estació a 400 m.
-  **Aparcaments:** Zona blava.
-  **WC:** Un de fixe i un d'adaptat.
-  **Dutxes:** Cinc dutxes normals i una d'adaptada.
-  **Passarel·les per a persones amb discapacitat:** Sí. Servei de cadira de bany.

01. Platges i ports

Terramar

Ubicada davant del barri residencial de Terramar, comparteix una estètica i una atmosfera molt similars a les de la platja de la Barra, amb quatre illots artificials, i d'ambient familiar i relaxat.











-  **Superfície:** 11.720 m². **Llargada:** 395 m.
Límit: Est: espigó i platja de la Barra.
Oest: espigó i platja de Les Anquines.
-  **Senyalització:** Platja abalisada 200 m. Bandera de bany. Panells informatius dels serveis d'aquesta platja. Senyals de prohibició de gossos. ISO 14001 i SICTED (distintiu de qualitat turística). Distintiu EMAS.
-  **Punts de socors:** Torre d'intervenció immediata tipus «torre sitgetana». Calendari de salvament: Del 24 de juny a l'1 de juliol i de l'1 al 6 de setembre, 10, 11, 17, 18 i del 23 al 25 de setembre de 11:00 h a 18:00 h. Del 2 de juliol al 31 d'agost, de 11:00 h a 19:00 h.
-  **Accessos a la platja:** Autopista C-32, sortida Sitges centre. Ctra. C-246 autovia de Castelldefels. Ctra. BV-21111, que connecta amb Vilafranca del Penedès.
-  **Autobusos:** Empresa MON-BUS, línia Barcelona-Sitges per l'autopista C-32 (parada zona Can Robert). Autobús urbà (parada a la platja mateix).
-  **RENFE:** Estació a 2300 m.
-  **Aparcaments:** Zona blava.
-  **WC:** Dues cabines sanitàries normals i una d'adaptada.
-  **Dutxes:** Vuit dutxes normals.
-  **Passarel·les per a persones amb discapacitat:** Sí.

01. Platges i ports

Vallcarca

La platja per a gaudir del teu animal de companyia.



-  **Superfície:** 2.300 m². **Llargada:** 120 m.
-  **Punts de socors:** No disposa de servei de salvament i socorrisme.
-  **Accessos a la platja:** C-31.
-  **Autobusos:** No.
-  **RENFE:** No.
-  **Aparcaments:** Gratuït.
-  **Dutxes:** No.
-  **Passarel·les per a persones amb discapacitat:** No.

01. Platges i ports

Troba el teu port

Els ports són un altre dels atractius de Sitges. El municipi en té 3: el Port de Sitges –Aiguadolç, el més concorregut i un dels millors ports esportius del Mediterrani; el port del Garraf, especialista en nàutica esportiva i accés directe a la Cala Bou i la platja de Les Casetes; i el Port Ginesta, el més gran de Catalunya de caràcter tècnic i serveis nàutics.

Tots els ports tenen serveis i prestacions modernes com el punt d'informació, l'aparcament, recollida de residus, vigilància i cura de les embarcacions esportives amb instal·lacions habilitades per a proveir de combustible, i a més a més, una bulliciosa vida gràcies a l'oferta de bars, cocteleries i restaurants. Vora els ports, també hi ha serveis destinats a l'usuari, com caixers automàtics, farmàcia, bugaderia, correus, Wi-Fi, dutxes i lavabos. Les connexions de transport amb altres punts de Sitges i els principals canals de transport (tren, autobús, taxi) faciliten les comunicacions amb la resta de punts de Catalunya.



01. Platges i ports

Esdeveniments anuals destacats

- **Marina Day.** Cada mes de juny, els ports de Catalunya, i entre ells, els 3 de Sitges, celebren el dia dels ports en un entorn festiu i normalment relacionat amb la conscienciació ecològica: <https://bit.ly/3nzKwlc>
- **Regates Ophiusa i Sitges - Ciutadella.**
- **Activitats turístiques de la Confraria de Pescadors.** Més informació: <https://bit.ly/2WBe9Hr>
- **"Concerts de Mitjanit".** El Port de Sitges – Aiguadolç organitza cada estiu el seu cicle de concerts a l'aire lliure.

Dades de contacte dels ports de Sitges

- **Port de Sitges – Aiguadolç**
Torre de Capitània s/n - Sitges · Tel. 938 942 600
info@portdesitges.com · www.portdesitges.com
- **Port Ginesta**
Edifici Capitània s/n – Les Botigues de Sitges (Sitges) · Tel. 93 664 3661
info@portginesta.com · www.portginesta.com
- **Club Nàutic Garraf**
Escullera de Ponent, S/N - Garraf (Sitges) · Tel. 936 320 013
info@clubnauticgarraf.com · www.clubnauticgarraf.com



Sitges Coastline



Sitges mira cap el mar; un mar que forma part del seu paisatge i que ha mantingut un paper vertebrador econòmic i cultural, adaptant-se a nous temps sense perdre la memòria.

Sitges Coastline és el projecte que engloba totes les activitats de mar i del parc del Garraf a la seva façana marítima, que es realitzen al llarg de l'any i que uneix múltiples tipus d'activitats.

A través de l'estudi "Mar de Sitges" es constata l'existència d'una tradició i un esperit mariner molt intens que es reparteix pels 17km de costa sitgetana, amb un ventall molt ampli d'activitats i agents que formen el caràcter mariner de Sitges amb els seus 3 ports esportius, 6 clubs de vela i gairebé una trentena d'empreses de serveis d'oci que ofereixen serveis tant des dels ports com des de les platges de Sitges; xàrters, excursions, paddle surf, surf, parasailing, dònut, Banana, windsurf, submarinisme, motos d'aigua o eslais d'estiu. A tot plegat, s'hi suma un calendari anual d'activitats nàutiques molt actiu amb regates de vela creuer, de vela llatina i lleugera que converteixen Sitges en una referència al sector.

[La marca Vila Mariner](#)a de l'Agència Catalana de Turisme, a la qual Sitges va entrar-hi a formar part el 2019 té com a objectiu promocionar els destins turístics d'arrels marineres.

[La Confraria de Pescadors](#), amb la seva proposta d'activitats de pesca, turisme i gastronomia, és un dels espais clau dins del projecte Sitges Coastline; per la qualitat i la varietat de la seva oferta, la seva implicació amb l'entorn i la seva responsabilitat social.

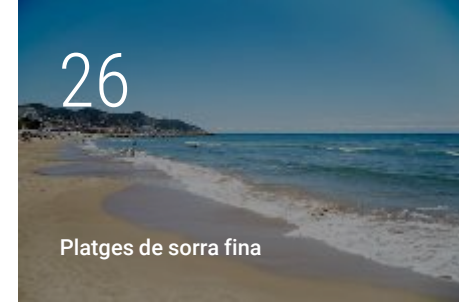
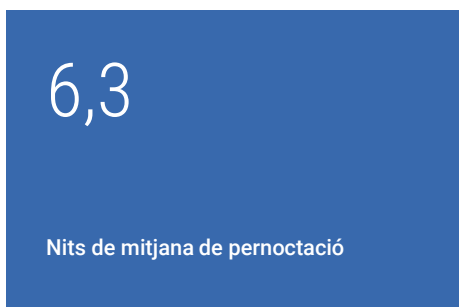
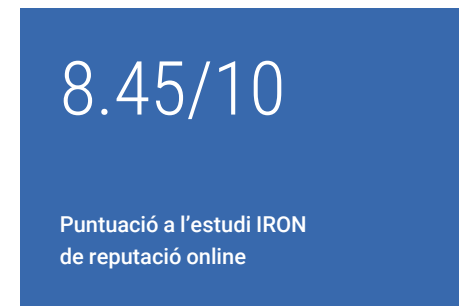

[El Parc del Garraf](#) és un espai verd protegit vora el mar, que complementa a la perfecció l'oferta del Sitges Coastline gràcies a la multitud d'activitats que es poden dur a terme a la seva façana marítima. A més, del trail o rutes en bicicleta, es poden dur a terme activitats com l'espeleologia o l'escalada al costat del mar amb vistes al mar.

Calendari d'esdeveniments anuals:


- **Marina Day**, el dia dels ports de Catalunya. S'hi practiquen activitats relacionades amb la vida portuària i marítima.
- **Virgen del Carmen**, festa tradicional marinera on les barques surten del Port de Sitges-Aiguadolç i es realitza una ofrena floral en record dels pescadors i mariners traspassats. La festa acaba amb una cantada d'havaneres i un tast de "rom cremat".
- **Regata Ophiusa i Regata Sitges – Ciutadella**, activitats esportives que promocionen la pràctica nàutica i l'oci marítim.



Sitges en xifres



Història de Sitges



La llibertat, el cosmopolitisme i el dinamisme de Sitges s'expliquen a partir de la figura clau d'en Santiago Rusiñol, qui obrí el municipi al modernisme i a la bohèmia.

La nostra ubicació privilegiada, a prop de Barcelona, protegida pel Parc del Garraf i bolcada al mar Mediterrani, ha estimulat el nostre poder d'atracció, que es reforça perquè aquí no parem pas: sempre hi estan passant coses.

Ibers, arquitectes, cinèfils i locals ajuden a entendre el present de Sitges. El seu llegat atrau milers de famílies, parelles, amics, esportistes i *culture lovers* any rere any.

Període Iber – La Blanca Subur

El nom de Sitges prové de “sitja”, paraula de procedència pre-romana que vol dir “forat fons, dipòsit de gra”. Inicialment, Sitges era un petit poble de pescadors amb una ubicació privilegiada i arrecerat pel macís del Garraf. Els seus orígens ens remunten fins a la Blanca Subur, l’emplaçament iber descrit fa 3.000 anys pels navegants grecs.

Edat Mitjana – Castell de Miralpeix

De l’època medieval, s’hi conserven alguns testimonis com les restes de la muralla del castell al carrer d’En Bosch, al casc antic, o com la torre o castell de Miralpeix, situat a l’extrem occidental de la localitat sobre el turó del mateix nom. Ja se cita aquest castell a un document de l’any 1057 i fou successivament saquejat i reforçat ben entrat el segle XII.

Segles XVI a XVIII – Recuperació després de guerres i de pandèmies

Després de guerres i de pandèmies que minaren la població de Sitges durant els segles XIV i XV, a finals del segle XVI, un moviment d’immigració procedent sobretot de França, equilibrà el dèficit demogràfic patit amb anterioritat. Al segle XVIII, l’economia es trobava en plena recuperació i en menys de cent anys, la població es multiplicà per tres.

Segles XVIII i XIX – Catalunya i el comerç amb Amèrica

Al llarg dels segles XVIII i XIX, Sitges protagonitzà una de les onades migratòries cap a Amèrica més importants del territori català. Amb la Llei del Lliure Comerç amb Amèrica del 1778, molts joves de Sitges veieren amb entusiasme la possibilitat d’embarcar-se cap el Nou Món amb la intenció de dedicar-se al comerç, marxaren a “fer les Amèriques”. En primer lloc, s’instal·laren per tota la costa americana des de l’Argentina, l’Uruguai, Veneçuela i Colòmbia fins a Mèxic. I es concentraren a Cuba i Puerto Rico al segle XIX. Els emigrants i comerciants de Sitges establiren una xarxa al nou món que els permeté exportar-hi vins i després calçat. Alguns es mantingueren i van fer créixer els seus negocis durant força temps, com en Facundo Bacardí o l’Andreu Brugal, fundadors de les reconegudes marques Ron Bacardí i Ron Brugal.

Altres tornaren al seu lloc de naixement, des d’on participaren en el desenvolupament industrial de Catalunya i foren els artífex de la transformació urbanística de Sitges, amb la compravenda de vinyes, solars i edificacions. Els americanos que assoliren l’èxit econòmic

es construïren cases luxoses, de les que en conservem una rica mostra als carrers de Sitges, d’estils neoclàssic, eclèctic, modernista i racionalista. Algunes d’aquestes cases s’han convertit avui en dia en hotels singulars.

* Font: <https://bit.ly/2GC9i4F>



Segles XIX i XX – En Santiago Rusiñol s'instal·la a Sitges

La implantació de diverses indústries a Sitges va atraure nous moviments de població que, pels volts del 1850, van suposar un creixement significatiu. D'altra banda, el prestigi cosmopolita de Sitges començà durant aquest segle, quan el pintor, escriptor i col·leccionista Santiago Rusiñol s'instal·là a una vila en un dels punts de trobada d'artistes i intel·lectuals relacionats amb el moviment modernista català.

El llegat històric dels segles XIX i XX és un dels reclams més importants que ofereix Sitges en l'àmbit cultural: joies arquitectòniques com el Palau Maricel i el museu Cau Ferrat, situats al Racó de la Calma, les mansions construïdes pels americans i diversos edificis públics conformen un patrimoni interessant que es trobarà el visitant tot passejant pels carrers de Sitges.

Segle XX – Sitges i els banys de mar

El 1916, s'inaugurà el primer gran hotel dedicat al turisme: l'hotel Subur. El seguirà l'hotel Terramar l'any 1933. Ambdós hotels complementaren l'oferta de Sitges en l'època en la qual els visitants arribaren a Sitges per a gaudir dels famosos banys de mar.

A més, el 1916 va néixer la 'Comisión de Atracción de Forasteros' (Comissió d'Atracció de Forasters) que després es constituí com a 'Sociedad de Atracción de Forasteros' (Societat d'Atracció de Forasters) i que actualment és el Foment de Sitges, una entitat pionera al món turístic orientada a celebrar esdeveniments i celebracions locals per a atraure el turisme. (Font: <https://bit.ly/3iLoGbU>)

1992 – Transformació del Sitges turístic

L'any 1975 comença a funcionar el Port d'Aiguadolç, a principis dels anys 90 s'inaugura l'autopista del Garraf, que apropava Sitges a Barcelona en poc temps, i l'aeroport internacional, fets pels quals creix la inversió hotelera a la zona, a banda de l'afluència de visitants i en poc temps Sitges passa a ser el segon municipi de Catalunya en celebració de congressos.

Els Jocs Olímpics de 1992 a Barcelona també contribuïren al creixement del sector hotelier a Sitges amb l'obertura de grans infraestructures com l'Hotel Meliá Sitges, amb el seu auditori amb capacitat per a 1.384 persones.

Segle XXI

Avui en dia, Sitges és una localitat lligada a la cultura i al turisme que ha mantingut vius els seus orígens i que destaca al mapa turístic

internacional. Lloc de celebració de nombrosos congressos, seu del Sitges Festival Internacional de Cinema Fantàstic de Catalunya i amb una àmplia programació cultural, esportiva i festiva que s'estén durant tot l'any.

El 2016 se la certifica com a Destí Biosphere, acreditació atorgada per l'Institut de Turisme Responsable, vinculat a la UNESCO.

A nivell de planta hotelera, les últimes obertures i inversions situen Sitges al mapa dels millors allotjaments de la costa catalana. Amb establiments com ME Sitges Terramar que des del 2018 reinterpreta el luxe sota una òptica mediterrània per a oferir experiències innovadores; amb el seu restaurant Beso Sitges i els markets de la Mercantil del Diseño, un esdeveniment lifestyle amb música en directe, art, moda i artesanía. Renovacions d'alta volada com la de Dolce Sitges by Wyndham el 2020, amb una inversió de 15 milions d'euros amb l'objectiu de convertir-se en un oasi de luxe mediterrani; i inversions com les del futbolista Leo Messi, amb la reobertura de l'hotel MiM Sitges de 4* Superior (Messi i Majestic, empresa hotelera operadora de l'establiment).



Adreces d'interès

Oficina de Turisme de Sitges

Plaça d'Eduard Maristany, s/n.
08870, Sitges (Barcelona)
+34 93 894 42 51
Whatsapp: 682 290 081
turisme@sitges.cat
www.sitgesanytime.com

Ajuntament de Sitges

Plaça de l'Ajuntament, s/n.
08870, Sitges (Barcelona)
+34 93 811 48 04
ajuntament@sitges.cat
www.sitges.cat

Sitges Convention Bureau

Sínia Morera, 1.
08870, Sitges (Barcelona)
+ 34 93 810 93 10 - 16
info@sitgescb.cat
www.sitgescb.cat

Contactes de premsa + newsletter al departament de turisme

Turisme de Sitges

www.sitgesanytime.com

professionals@sitges.cat

Tel. +34 93 810 93 16

Newsletter:

Estigues al dia sobre les darreres
novetats de Sitges amb la nostra
newsletter. Subscriu-te a:

<https://bit.ly/2XvwINW>

Material audiovisual i estudis disponibles

Tots els estudis de la conselleria de turisme de Sitges estan disponibles a:

<https://bit.ly/3oBSPDW>

Estudis

Per tal de conèixer el perfil de turisme que visita Sitges i adaptar l'oferta a un desenvolupament municipal cada vegada més sostenible, s'han dut a terme dos informes de plans de qualitat i de perfil sociodemogràfic que pots descarregar-te a:

<https://bit.ly/3oBSPDW>

Memòria Turisme de Sitges 2020

Recull de les accions dutes a terme al llarg de l'any; més de 85 entre les que destaca la Campanya 'Sí, a Sitges'; l'adaptació d'alguns esdeveniments a les noves circumstàncies, i la creació de noves eines promocionals

<https://1bestlinks.net/PfjMB>

Presentacions Jornada Turisme de Sitges 2019

El futur del turisme de Sitges s'estructura a partir del pla d'accions, la certificació Biosphere, l'impacte econòmic i les noves implementacions i serveis del municipi. Pots conèixer tot plegat al següent enllaç:

<https://bit.ly/3oBSPDW>

Estudi reputació turística online Sitges 2019

En relació als 950 allotjaments, als restaurants i als atractius del municipi, la conselleria de turisme de l'Ajuntament de Sitges ha analitzat més de 105.000 opinions de visitants i ciutadans per tal de conèixer la seva reputació turística. Pots descarregar-te l'informe complet a:

<https://bit.ly/3ldXO5D>

Vídeo presentació de Sitges

Els millors racons, les millors postes de sol i les opinions completes de diversos habitants destacats del municipi parlen de Sitges com a destí fet per a un mateix. Visualitza'n el material al següent enllaç:

<https://youtu.be/jZSBYexbBy8>

Regidoria de turisme de l'Ajuntament de Sitges

professionalsturisme@sitges.cat

T. +34 93 810 93 06

sitgesanytime.com

IG: sitgesturisme

TW: @TurismedeSitges

FB: turismedesitges

YOUTUBE: Turisme Sitges Oficial

